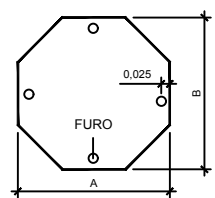


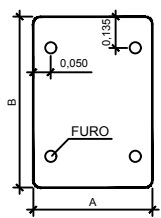
## DETALHES DA SINALIZAÇÃO VERTICAL/ÁREAS ESPECIAIS

## PLACA DE PARADA OBRIGATÓRIA

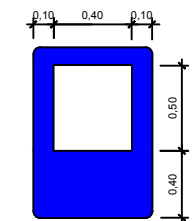


A=B= 0,60 m p/40 km/h  
ORLA INTERNA = 0,020m  
ORLA EXTERNA = 0,010m

### PLACA DE SERVIÇO AUXILIAR

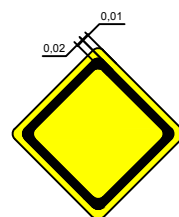
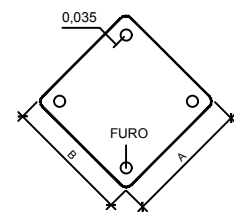


Rural: A=0,60m; B=1,00m  
Urbana: A=0,40m; B=0,60m



FUNDO AZUL, LETRAS, NÚMEROS E QUADRO  
INTERNO BRANCO E SÍMBOLO PRETO

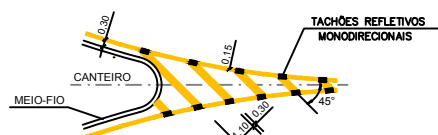
## PLACA DE ADVERTÊNCIA



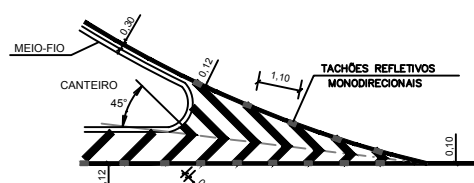
A=B= 0,45m P/ VELOCIDADES INFERIORES A 60 km/h  
ORLA INTERNA = 0,02m  
ORLA EXTERNA = 0,01m

FUNDO AMARELO, SÍMBOLOS  
INSCRIÇÕES E TARJAS PRETAS

## PINTURA ZEBRADA NO PAVIMENTO



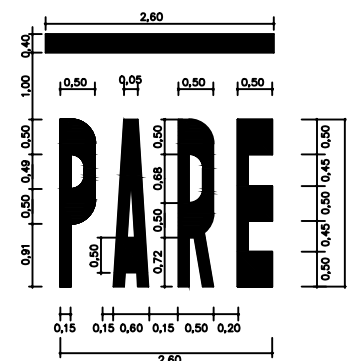
SEPARAÇÃO DE FLUXOS COM SENTIDOS OPOSTOS - COR AMARELA



SEPARAÇÃO DE FLUXOS COM MESMO SENTIDO - COR BRANCA

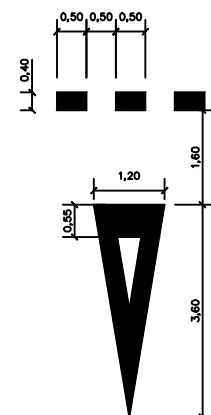
## LEGENDAS

LEGENDA "PARE"



## SÍMBOLOS

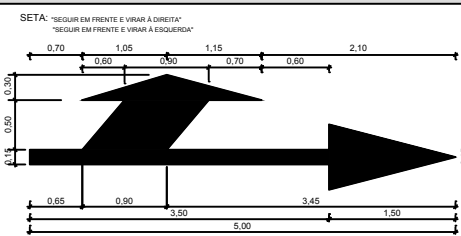
SIP



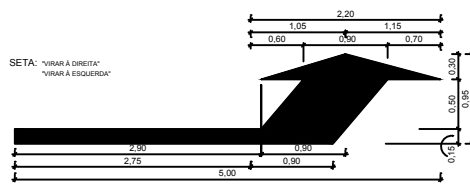
ÁREA	
PARE	4,10 m2
FAIXA 0,30 m	0,90 m2
TOTAL	5,00 m2

ÁREA	
A	1,09 m2
B	1,30 m2
C	1,83 m2
D	1,30 m2
E	3,73 m2

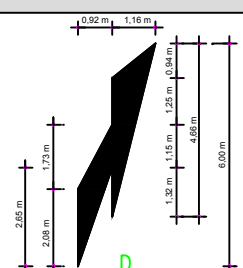
## SETAS DIRECIONAIS



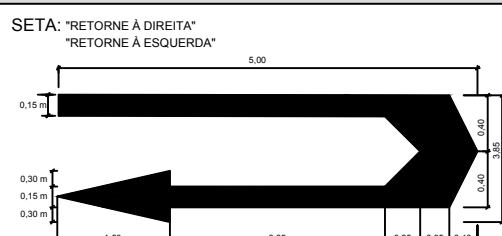
C





F



1



5

REVISÃO	OBSERVAÇÕES	DATA	VISTO
	<div style="border: 3px double black; padding: 10px; text-align: center;"> <p><b>PREFEITURA MUNICIPAL DE PELOTAS</b></p> <p>UNIDADE GESTORA DE PROJETOS - UGP</p> </div>		

## PROJETO DE MOBILIDADE URBANA

**Eduardo Leite - Prefeito Municipal | Jair Seidel - Secretário Executivo da UGP**

PROJETO:  INCORP CONSULTORIA E ASSESSORIA LTDA.	ARQUIVO:  MUDC-04-PESNR01.dwg
RESPONSÁVEL TÉCNICO:  ENGº JOSÉ CARLOS TEIXEIRA TEDESCO      CREA: RS005546	DATA:  JUN/2015
PROJETO EXECUTIVO	ESCALA:  S/E
TRECHO:  ZONA URBANA DO MUNICÍPIO DE PELOTAS/RS	REVISÃO:  R01
<b>AVENIDA DUQUE DE CAXIAS</b>	PRANCHA:  <b>03/04</b>
PROJETO SINALIZAÇÃO-DETALHES DETALHES DA SINALIZAÇÃO VERTICAL/ÁREAS ESPECIAIS	